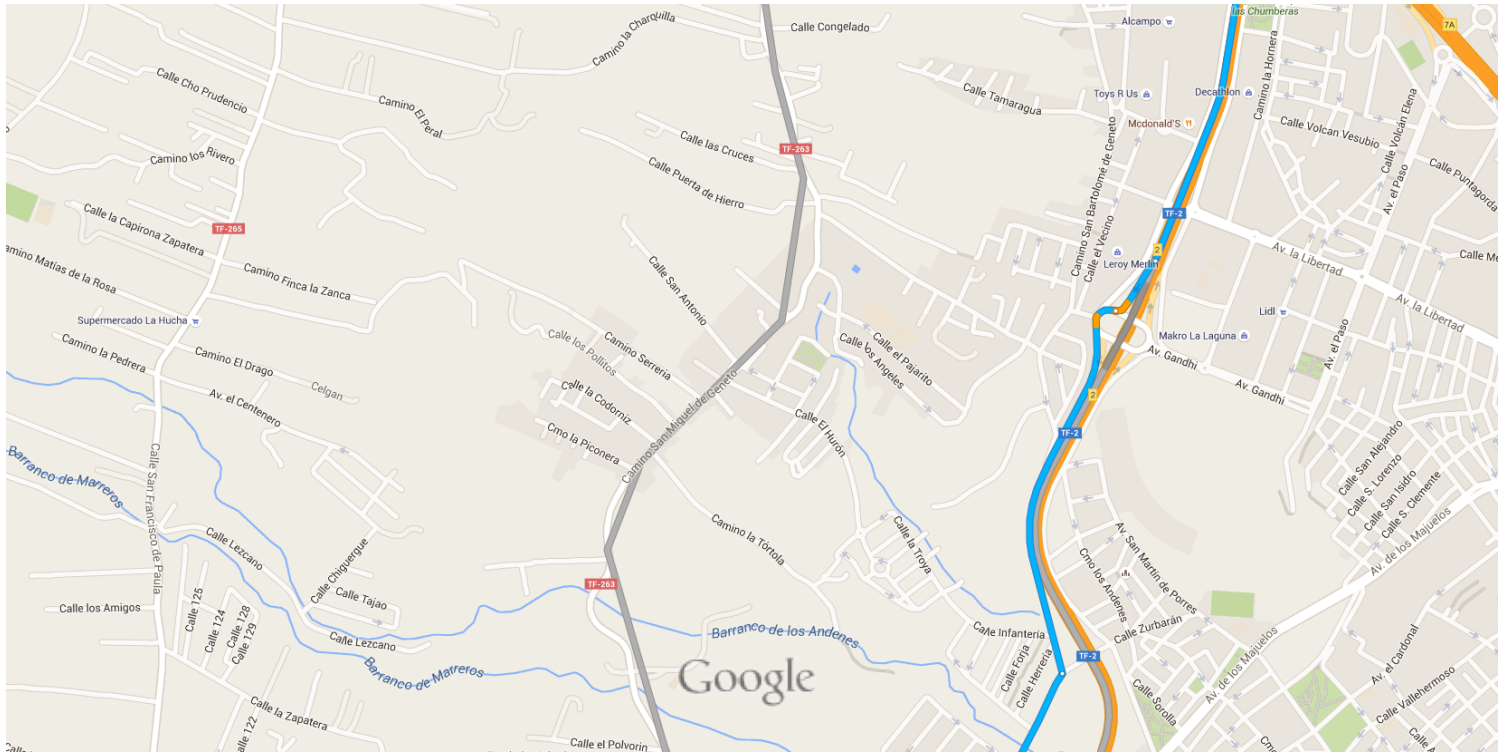




Google

de San Cristóbal de La Laguna a Calle Faisan,  
15

En coche 6,0 km, 9 min



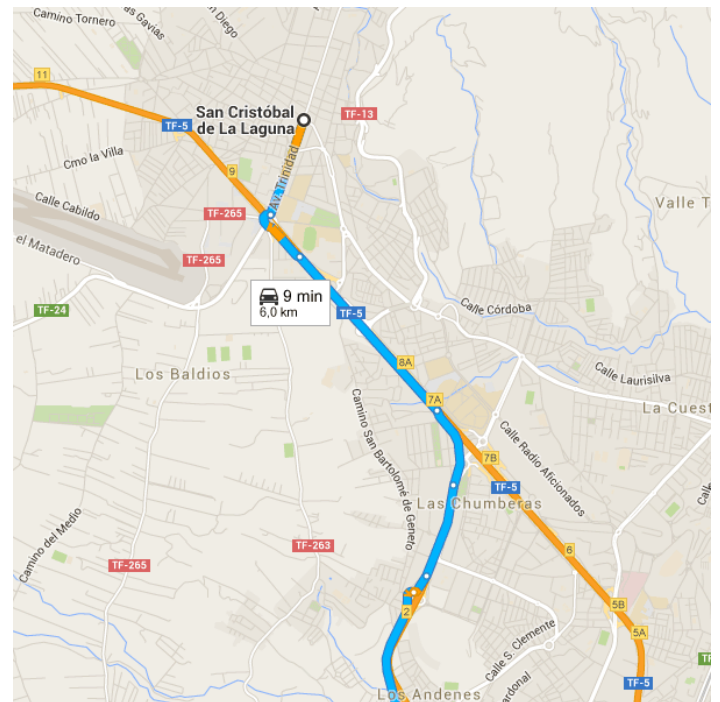
Datos del mapa ©2015 Google, Inst. Geogr. Nacional 200 m

## o San Cristóbal de La Laguna

Santa Cruz de Tenerife

Conduce por Av. Trinidad y TF-5. Toma la salida 2 desde TF-2.

- 4,1 km/6 min
- 700 m
- 450 m
- 1,5 km
- 600 m
- 700 m



6. Toma la salida 2 hacia **San Bartolome de Geneto**

150 m

Conduce hasta **Calle Faisan** en Santa Cruz de Tenerife.

1,9 km/3 min

7. En la rotonda, toma la **segunda** salida
8. Gira a la **derecha** en "Calle Andenes Sobradi"

900 m

240 m

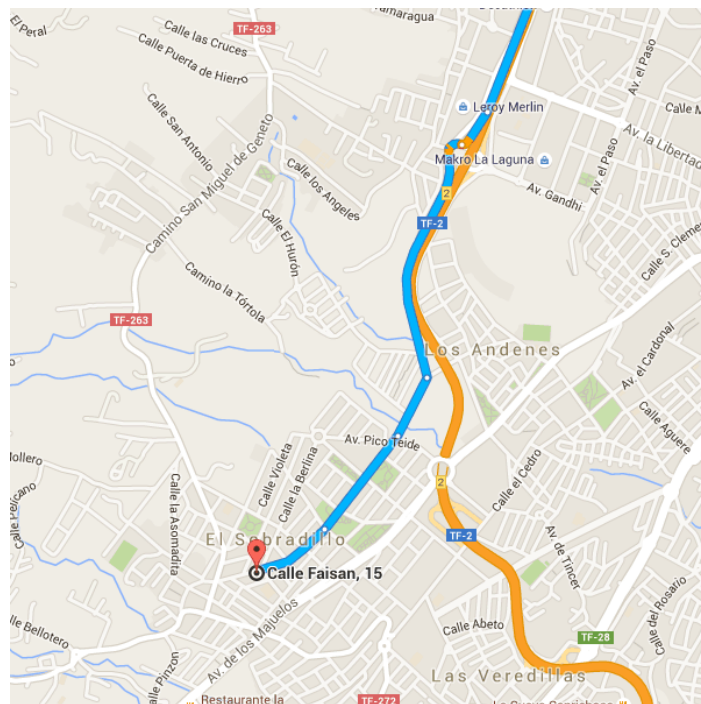
9. Continúa por **Calle Volcán Chaorra**.

450 m

10. Continúa por **Calle Faisan**.

 El destino está a la izquierda.

300 m



## Calle Faisan, 15

38107 Santa Cruz de Tenerife

Estas indicaciones se ofrecen sólo a modo de planificación. Es posible que las obras, el tiempo, el tráfico u otros factores hagan variar el estado de las carreteras respecto a los resultados del mapa, por lo que deberías tener en cuenta estos aspectos al planificar la ruta. Debes respetar todas las señales y los avisos relacionados con la ruta.